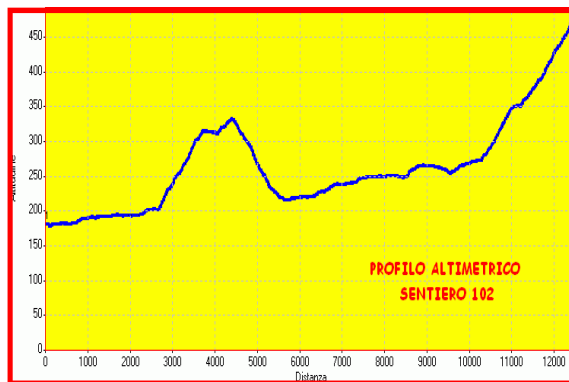


CARTOGRAFIA

Estratto dalla CTR 1:50.000 in formato vettoriale
Regione Piemonte - Settore Cartografico
Autorizzazione N. 7/2007 del 9/5/2007
(Riproduzione vietata)



LOGISTICA

In auto

Autostrade **A7** Milano - Genova e **A21** Torino - Piacenza
Uscita Tortona;
SP 100 della Val Curone fino all'abitato di Volpedo.

In treno + bus

Stazione Ferroviaria di Tortona
Autolinee ARFEA
(tel. 0131 445433 - E-mail: arfea@interbusiness.it)
Linea Alessandria—Tortona—Caldirolo



Il percorso nei pressi di Serra del Monte

I SENTIERI IN PROVINCIA DI ALESSANDRIA

La Regione Piemonte ha promosso negli ultimi anni un programma di censimento, recupero e promozione della rete sentieristica regionale, con la creazione del **Catasto Regionale dei Sentieri**.

La Provincia di Alessandria, facendo seguito alle indicazioni della Regione, ha istituito nel Febbraio 2006 la **Consulta Provinciale Per la Sentieristica**, costituita dagli enti e dalle associazioni che operano nel settore, con compiti di individuazione dei sentieri da inserire nel catasto, di coordinamento e programmazione degli interventi sul territorio e di consulenza a enti e associazioni.

Il territorio provinciale è stato suddiviso in 8 settori, facenti capo alle sezioni del Club Alpino Italiano presenti in provincia:

- Settore 1: Tortona
- " 2: Novi Ligure
- " 3 e 4: Ovada
- " 5: Acqui Terme
- " 6: S. Salvatore e Valenza
- " 7: Casale M.to
- " 8: Alessandria

Il Servizio Parchi individua i sentieri più significativi degli 8 settori al fine di promuovere forme di turismo a basso impatto ambientale e una migliore conoscenza del nostro territorio.



Campi da golf a Momperone



Provincia di Alessandria
Direzione Tutela e Valorizzazione Ambientale
Servizio Parchi, Protezione Naturalistica
e Forestazione

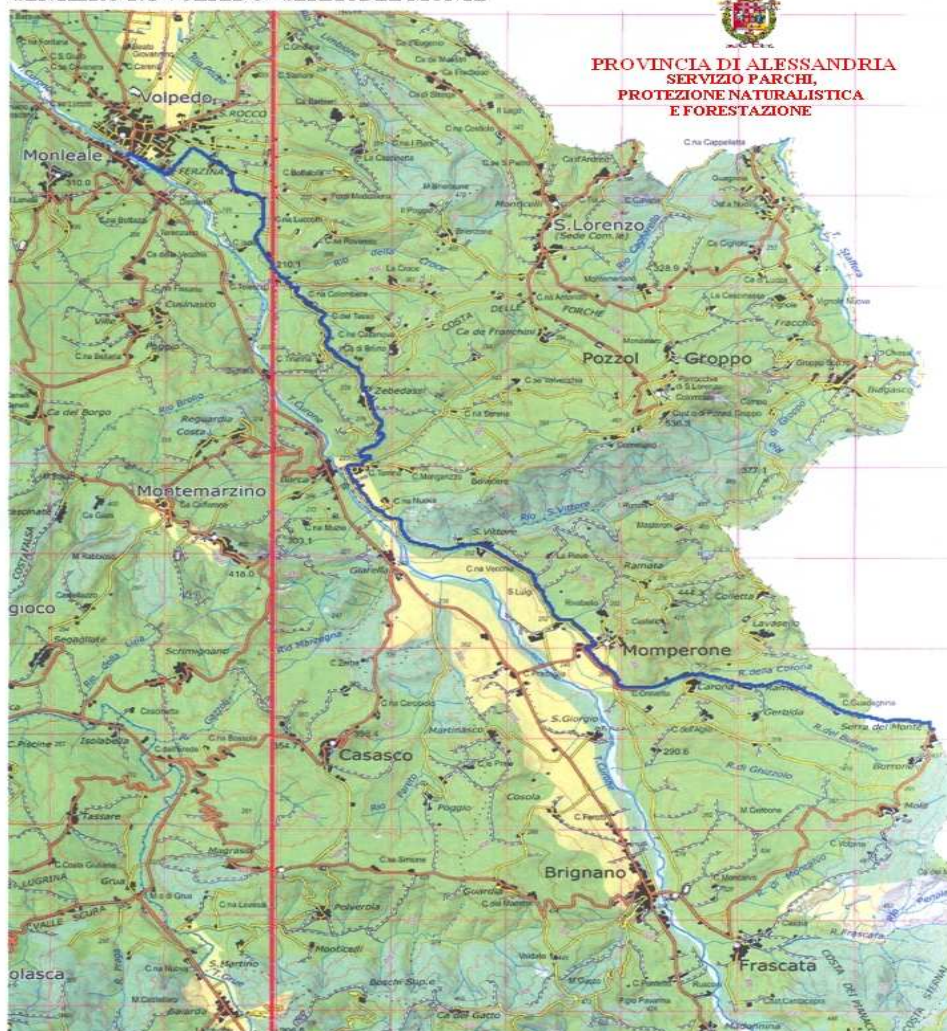
Consulta Provinciale per la Sentieristica

SENTIERO 102
VOLPEDO — SERRA DEL MONTE



www.provincia.alessandria.it/sentieri
servizioparchi@provincia.alessandria.it

SENTIERO 102 VOLPEDO - SERRA DEL MONTE




PROVINCIA DI ALESSANDRIA
SERVIZIO PARCHI,
PROTEZIONE NATURALISTICA
E FORESTAZIONE

CARATTERISTICHE DELL'ITINERARIO

- ✓ Segnaletica: segnavia CAI 102
- ✓ Difficoltà: T (Turistico)
- ✓ Lunghezza: km. 12,54
- ✓ Tempo di percorrenza: 3 ore

102



La campagna nei pressi di Momperone

DESCRIZIONE

Itinerario lungo e in gran parte su asfalto, adatto all'utilizzo in mountain bike.

Il percorso costituisce un tratto dell'itinerario che unisce Tortona a Capanne di Cosola e ricalca l'antica "Via del Sale", che collegava la Pianura Padana e il Mar Ligure scavalcando l'Appennino, ai tempi in cui il sale aveva grande importanza per la conservazione dei cibi.

Il sentiero parte nei pressi del ponte sul torrente Curone che divide l'abitato di Monteleale da quello di Volpedo; superato il ponte si svolta subito a destra e si costeggia il torrente per circa 400 metri, svoltando poi a sinistra e costeggiando il parco pubblico. Dopo altri 400 metri si svolta ancora a destra sempre su asfalto, incontrando poi un bivio nei pressi di una chiesetta al quale si tiene la destra, giungendo poi alla Cascina Clementina che si aggira tenendo la destra; si seguono poi le indicazioni per la Cascina Tirana, lasciando l'asfalto e proseguendo su una strada sterrata che offre alcune belle vedute sulla sottostante Val Curone. Percorsi circa 800 metri su sterrato si giunge alla frazione di Zebedassi, superata la quale si prosegue su asfalto per un breve tratto sino a svoltare a sinistra su una stradina campestre che in breve si ricongiunge all'asfalto lasciato poco prima; si scende e svoltando a destra nei pressi di alcune abitazioni, si costeggia nuovamente il torrente Curone per un tratto, attraversando la borgata di San Vittore e giungendo al paese di Momperone. Arrivati al concentrico si svolta prima a destra e poi a sinistra, superando il cimitero e prendendo a sinistra al successivo bivio, in direzione Val Staffora; al trivio seguente si prende la stradina di mezzo in direzione della borgata Ramella, superata la quale si prosegue su una carrareccia in costa che presenta piacevoli scorci panoramici sulle colline circostanti. Si continua in lieve salita, superando la Cascina Guadagnino, ormai abbandonata, e si arriva alla frazione di Serra del Monte, punto d'arrivo dell'itinerario.